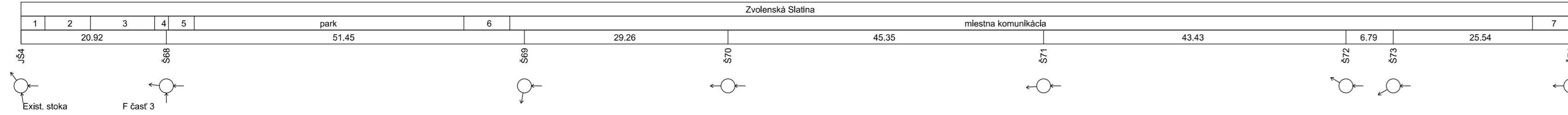


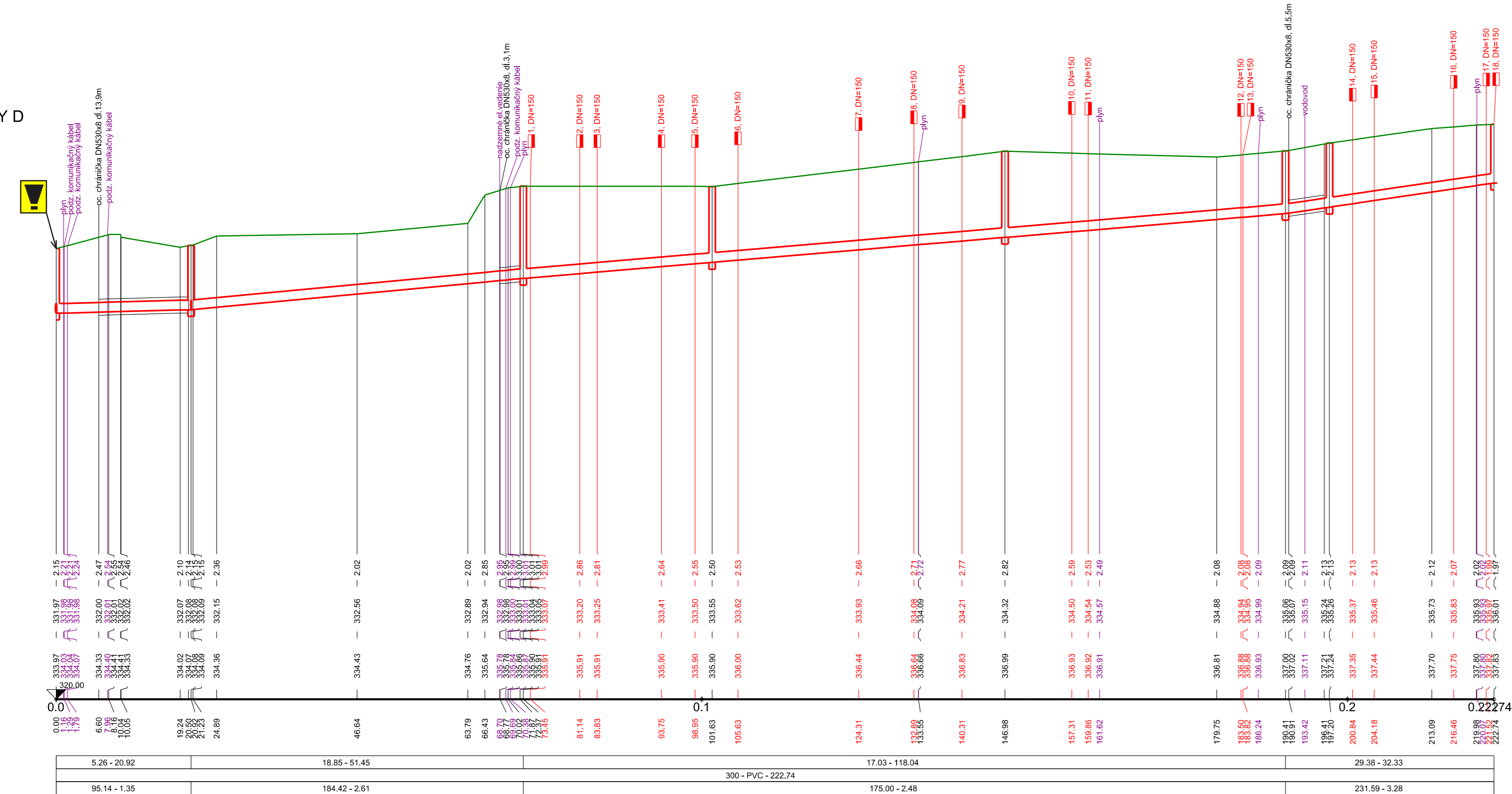
ÚZEMIE
POVRCH ÚZEMIA
VZDIALENOSŤ SÁCHT
NÁZVY SÁCHET



- LEGENDA:**
- 1) zelený pás
 - 2) asfalt, chodník
 - 3) št. cesta I. triedy
 - 4) asfalt, chodník
 - 5) zelený pás
 - 6) zelený pás
 - 7) zelený pás

POZDĽNY PROFIL STOKY D

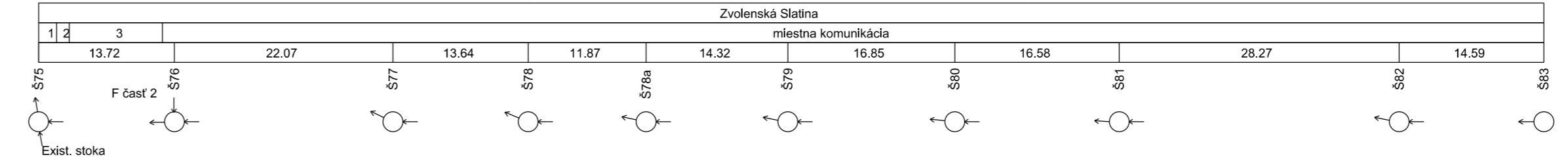
MIERKA 1:500 / 1:100



STANIČENIE [Km],[m]	KÓTA TERÉNU	KÓTA DNA POTRUBÍ	HĽBKÁ VÝKOPU	KÓTA UPRAVENÉHO TERÉNU
0.0	332.97	331.88	-2.15	332.97
0.005	332.97	331.88	-2.15	332.97
0.01	332.97	331.88	-2.15	332.97
0.02	332.97	331.88	-2.15	332.97
0.03	332.97	331.88	-2.15	332.97
0.04	332.97	331.88	-2.15	332.97
0.05	332.97	331.88	-2.15	332.97
0.06	332.97	331.88	-2.15	332.97
0.07	332.97	331.88	-2.15	332.97
0.08	332.97	331.88	-2.15	332.97
0.09	332.97	331.88	-2.15	332.97
0.1	332.97	331.88	-2.15	332.97
0.11	332.97	331.88	-2.15	332.97
0.12	332.97	331.88	-2.15	332.97
0.13	332.97	331.88	-2.15	332.97
0.14	332.97	331.88	-2.15	332.97
0.15	332.97	331.88	-2.15	332.97
0.16	332.97	331.88	-2.15	332.97
0.17	332.97	331.88	-2.15	332.97
0.18	332.97	331.88	-2.15	332.97
0.19	332.97	331.88	-2.15	332.97
0.2	332.97	331.88	-2.15	332.97
0.21	332.97	331.88	-2.15	332.97
0.22	332.97	331.88	-2.15	332.97
0.2274	332.97	331.88	-2.15	332.97

SKLON [promile] - DĽŽKA [m]	DN [mm] - MATERIÁL - DĽŽKA [m]	KAPACITA [l/s] - RYCHLOSŤ [m/s] (dle: Colebrook)
5.26 - 20.92	18.85 - 51.45	95.14 - 1.35
17.03 - 118.04	300 - PVC - 222.74	184.42 - 2.61
29.38 - 32.33	175.00 - 2.48	
231.59 - 3.28		

ÚZEMIE
POVRCH ÚZEMIA
VZDIALENOSŤ SÁCHT
NÁZVY SÁCHET



POZDĽNY PROFIL STOKY E

MIERKA 1:500 / 1:100



STANIČENIE [Km],[m]	KÓTA TERÉNU	KÓTA DNA POTRUBÍ	HĽBKÁ VÝKOPU	KÓTA UPRAVENÉHO TERÉNU
0.0	332.97	331.88	-2.15	332.97
0.005	332.97	331.88	-2.15	332.97
0.01	332.97	331.88	-2.15	332.97
0.02	332.97	331.88	-2.15	332.97
0.03	332.97	331.88	-2.15	332.97
0.04	332.97	331.88	-2.15	332.97
0.05	332.97	331.88	-2.15	332.97
0.06	332.97	331.88	-2.15	332.97
0.07	332.97	331.88	-2.15	332.97
0.08	332.97	331.88	-2.15	332.97
0.09	332.97	331.88	-2.15	332.97
0.1	332.97	331.88	-2.15	332.97
0.11	332.97	331.88	-2.15	332.97
0.12	332.97	331.88	-2.15	332.97
0.13	332.97	331.88	-2.15	332.97
0.14	332.97	331.88	-2.15	332.97
0.15	332.97	331.88	-2.15	332.97
0.16	332.97	331.88	-2.15	332.97
0.17	332.97	331.88	-2.15	332.97
0.18	332.97	331.88	-2.15	332.97
0.19	332.97	331.88	-2.15	332.97
0.2	332.97	331.88	-2.15	332.97
0.21	332.97	331.88	-2.15	332.97
0.22	332.97	331.88	-2.15	332.97
0.2274	332.97	331.88	-2.15	332.97

SKLON [promile] - DĽŽKA [m]	DN [mm] - MATERIÁL - DĽŽKA [m]	KAPACITA [l/s] - RYCHLOSŤ [m/s] (dle: Colebrook)
5.10 - 13.72	18.85 - 51.45	93.65 - 1.32
5.44 - 22.07	300 - PVC - 151.91	96.82 - 1.37
30.03 - 73.26	18.90 - 42.86	234.18 - 3.31
18.90 - 42.86		

LEGENDA:

- 1) zelený pás
- 2) asfalt, chodník
- 3) št. cesta I. triedy

! PRED ZAČIATKOM REALIZAČNÝCH PRÁČ JE POTREBNÉ GEODETICKY ZAMERAŤ VYZNAČENÉ EXISTUJÚCE SÁCHTY (POLOHA, KÓTA POKLOPU, KÓTA DŇA, DN A MATERIÁL EXISTUJÚCICH POTRUBÍ, UHLÝ NAPOJENIA EXISTUJÚCICH POTRUBÍ). ZISTENÉ INFORMÁCIE O SÁCHTE JE POTREBNÉ POSKYTNÚŤ PROJEKTANTOVI Z DŮVODU KONTROLY A OVERANIA NAVRHOVANÉHO TECHNICKÉHO RIEŠENIA.

ZHOTOVITEL: Združenie "Očová VS-AL-VSEP"	PROJEKTOVÁ ORGANIZÁCIA: BURSA s.r.o. Partizánska cesta 70 974 01 Banská Bystrica
STAVEBNÝ DOZOR: DOPRAVOPROJEKT, a.s. Kominárska 2,4 832 03 Bratislava	PROJEKTOVÁ ORGANIZÁCIA: BURSA s.r.o. Partizánska cesta 70 974 01 Banská Bystrica

3			
2			
1			
Revízia:	Dátum:	Vydal:	Schválil:
OBJEDNÁVATEĽ		STREDOSLOVENSKÁ VODÁRENSKÁ SPOLOČNOSŤ, a. s. Banská Bystrica	
Projektová organizácia:	Parizánska cesta 70 974 01 Banská Bystrica	Telefón a fax: 048 - 4142303	E-mail: bursa@bursa.sk
Vypracoval: Ing. Rastislav Haraga	Zodpovedný projektant: Ing. Matúš Bursa	Kontroloval: Ing. Gabriel Faško	H I P: Ing. Matúš Bursa
Akcia:	Miesto: Zv. Slatina		
	Formát: 6 A4		
	Dátum: 01. 2018		
	Stupeň: DRS		
Objekt: SO 02.1 Spašková kanalizácia a SO 02.1.3 Kanalizačné odbočenia	Č. zákazky	561-102-27617	
Názov prílohy: Pozdĺžny profil - Stoka D, E	Mierka	Číslo prílohy	
	1:500/100	E.2.1.1-4.7	