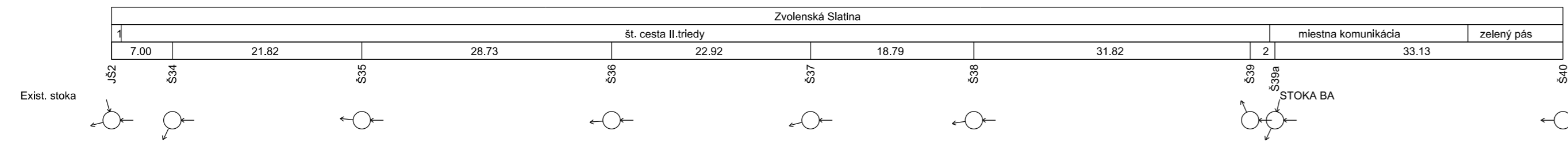


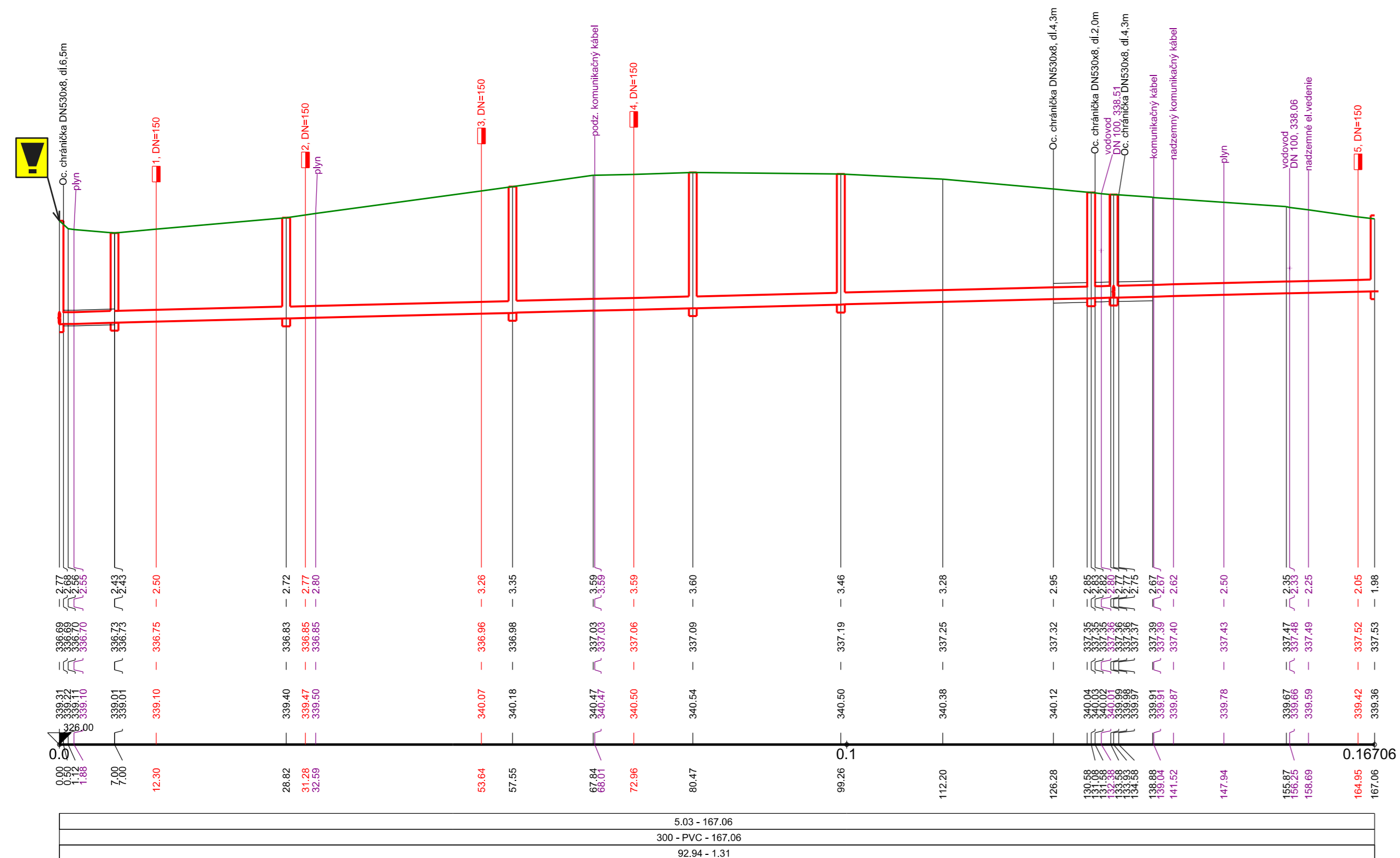
ÚZEMIE
POVRCH ÚZEMIA
VZDIALENOSŤ ŠACHT
NÁZVY ŠACHT



LEGENDA:
1) chodník
2) 2.65

POZDĽNÝ PROFIL STOKY B

MIERKA 1:500 / 1:100

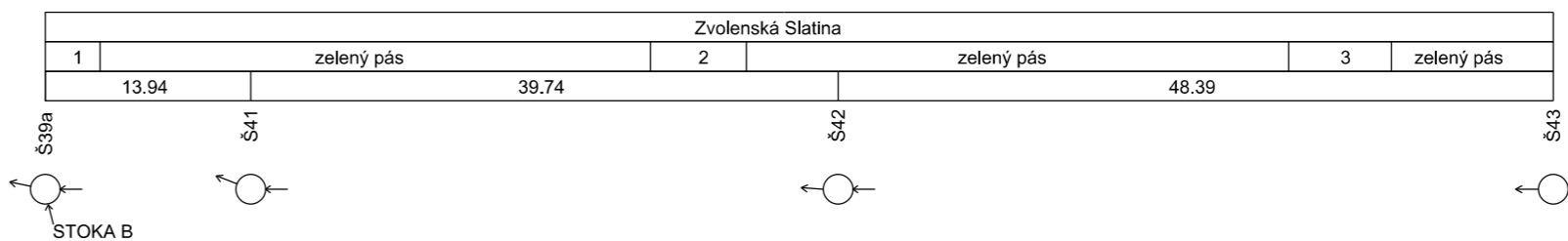


SKLON [promile] - DĹŽKA [m]
DN [mm] - MATERIÁL - DĹŽKA [m]
KAPACITA [l/s] - RÝCHLOSŤ [m/s] (dle: Colebrook)

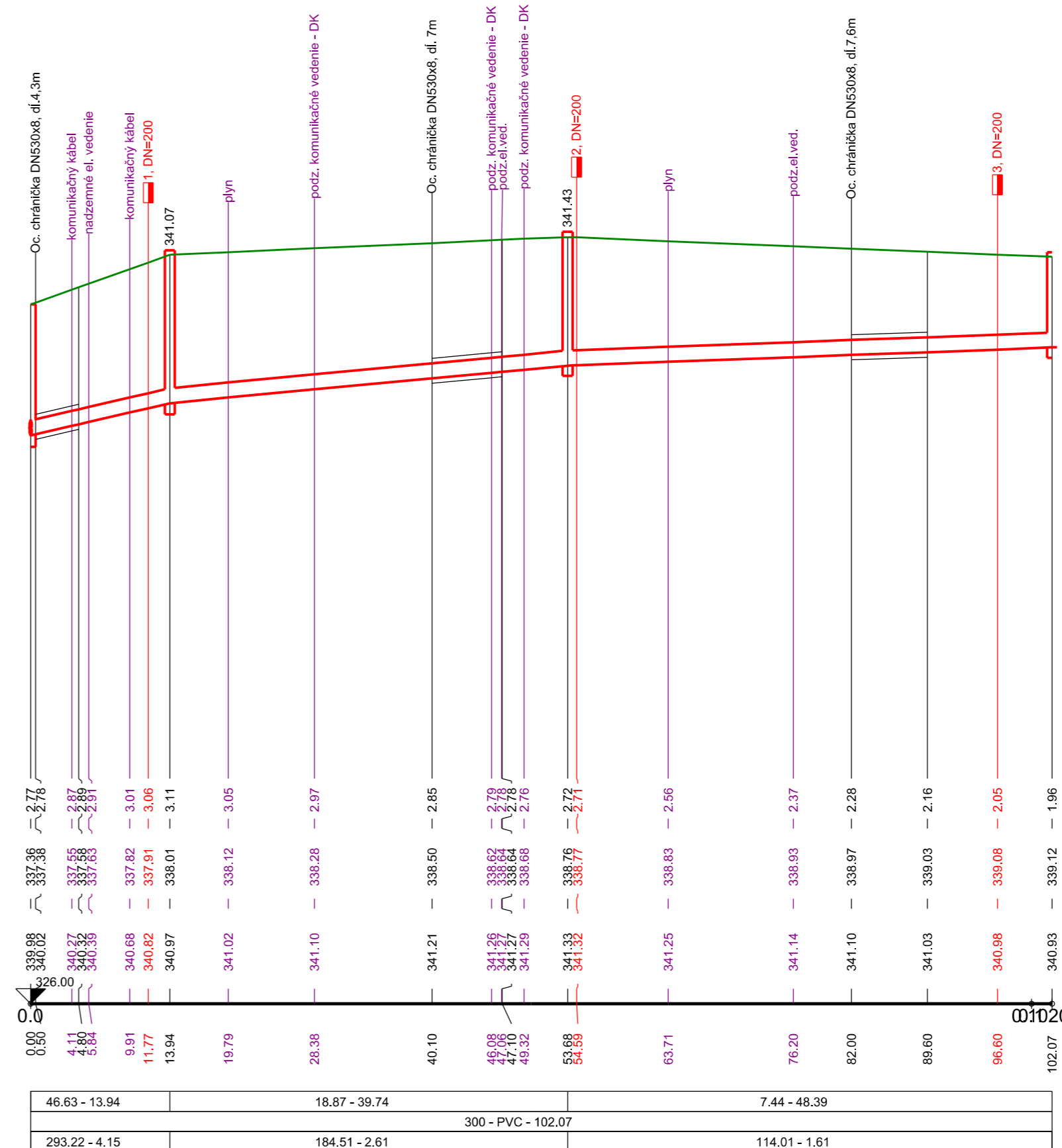
5.03 - 167.06
300 - PVC - 167.06
92.94 - 1.31

POZDĽNÝ PROFIL STOKY BA

MIERKA 1:500 / 1:100



LEGENDA:
1) št. cesta II. triedy
2) miestna komunikácia
3) miestna komunikácia



SKLON [promile] - DĹŽKA [m]
DN [mm] - MATERIÁL - DĹŽKA [m]
KAPACITA [l/s] - RÝCHLOSŤ [m/s] (dle: Colebrook)

46.63 - 13.94
18.87 - 39.74
7.44 - 48.39
293.22 - 4.15
184.51 - 2.61
114.01 - 1.61

! PRED ZAČIATKOM REALIZAČNÝCH PRÁČ JE POTREBNÉ GEODETICKY ZAMERAŤ VYZNAČENÉ EXISTUJÚCE ŠACHTY (POLOHA, KÓTA POKLOPU, KÓTA DŇA, DN A MATERIÁL EXISTUJÚCICH POTRUBÍ, UHLÝ NAPOJENIA EXISTUJÚCICH POTRUBÍ). ZISTENÉ INFORMÁCIE O ŠACHTE JE POTREBNÉ POSKYTNÚŤ PROJEKTANTOVI Z DÔVODU KONTROLY A OVRÁENIA NAVRHOVANÉHO TECHNICKÉHO RIEŠENIA.

ZHOTOVITEL': Združenie "Očová VS-AL-VSEP"	PROJEKTOVÁ ORGANIZÁCIA : BURSA, s.r.o. Partizánska cesta 70 974 01 Banská Bystrica
STAVEBNÝ DOZOR: DOPRAVOPROJEKT, a.s. Kominárska 2,4 832 03 Bratislava	 Ing. Matuš Bursa 5538 * A2 Kontrola architektonická a inžinierska

3			
2			
1			
Revízia:	Dátum:	Vydal:	Schválil:
OBJEDNÁVATEĽ:		STREDOSLOVENSKÁ VODÁRENSKÁ SPOLOČNOSŤ, a. s. Banská Bystrica	
Projektová organizácia: BURSA s.r.o.		Partizánska cesta 70 974 01 Banská Bystrica Telefón a fax: 048 - 4142303 E-mail : bursa@bursa.sk	
Vypracoval: Ing. Rastislav Haraiga	Zodpovedný projektant: Ing. Matuš Bursa	Kontroloval: Ing. Gabriel Faško	H I P: Ing. Matuš Bursa
Akcia :	Miesto:	Zv. Slatina	
	Formát:	5 A4	
	Dátum:	01. 2018	
	Stupeň:	DRS	
Objekt : SO 02.1 Spílašková kanalizácia a SO 02.1.3 Kanalizačné odbočenia	Č. zákazky	561-102-27617	
Názov prílohy:	Mierka	Číslo prílohy	
Pozdĺžny profil - Stoka B, BA	1:500/100	E.2.1.1-4.4	